



PATROCINIO
REGIONE DEL VENETO



CITTÀ DI JESOLO

IRONMAN
70.3 VENICE-JESOLO



CREDITS: GETTY IMAGES FOR IRONMAN

3 MAGGIO 2026




① **SOTTOPASSO LIDO CENTRO**
 Incrocio via Kennedy-Mameli-M.L. King
 SEMPRE TRANSITABILE ANCHE PER AUTOBUS

② **VIALE BELGIO**
 Circolazione a **doppio senso** di marcia con
 entrata/uscita gestita da Polizia Locale su via
 Corer

③ **VIA COLOMBO**
 • Da Ponte Cavetta a incrocio 1° Ramo: **senso
 unico alternato** gestito dalla Polizia Locale
 • Dal 2° Ramo al 4° Ramo: **senso unico** in
 direzione di Jesolo Paese

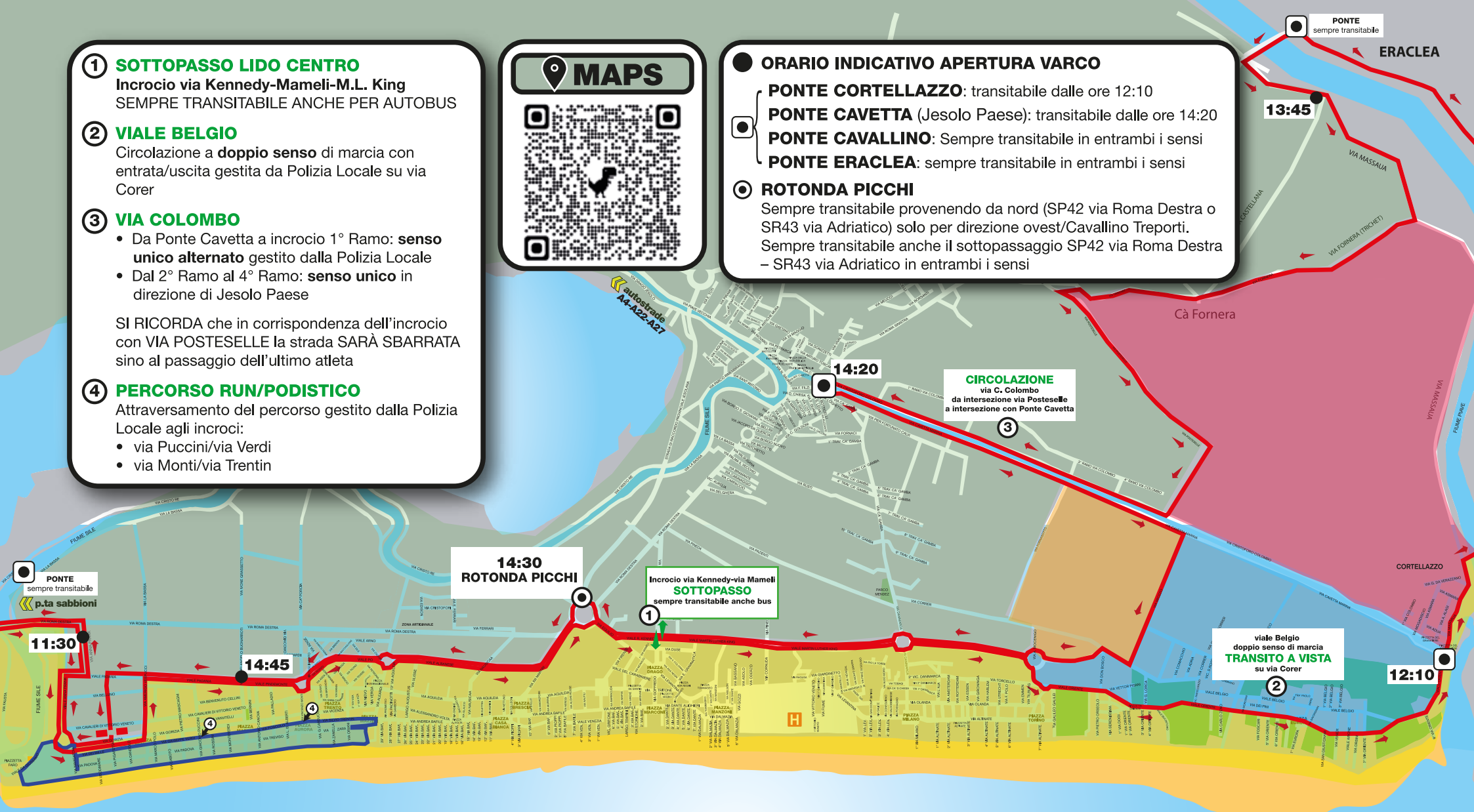
SI RICORDA che in corrispondenza dell'incrocio
 con VIA POSTESELE la strada SARÀ SBARRATA
 sino al passaggio dell'ultimo atleta

④ **PERCORSO RUN/PODISTICO**
 Attraversamento del percorso gestito dalla Polizia
 Locale agli incroci:
 • via Puccini/via Verdi
 • via Monti/via Trentin



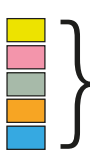
● **ORARIO INDICATIVO APERTURA VARCO**

- **PONTE CORTELLAZZO:** transitabile dalle ore 12:10
- **PONTE CAVETTA (Jesolo Paese):** transitabile dalle ore 14:20
- **PONTE CAVALLINO:** Sempre transitabile in entrambi i sensi
- **PONTE ERACLEA:** sempre transitabile in entrambi i sensi
- **ROTONDA PICCHI**
 Sempre transitabile provenendo da nord (SP42 via Roma Destra o
 SR43 via Adriatico) solo per direzione ovest/Cavallino Treporti.
 Sempre transitabile anche il sottopassaggio SP42 via Roma Destra
 – SR43 via Adriatico in entrambi i sensi



CIRCOLAZIONE TRAFFICO PER ZONA

- **Percorso di gara bike:** il 3 maggio sosta e transito saranno **vietati dalle ore 6.00** sino a **fine gara** (vedi orario indicativo apertura varco). Attraversamento con veicoli consentito solo su **SOTTOPASSO LIDO CENTRO** (via Mameli).
- **Percorso di gara run:** il 3 maggio sosta e transito saranno **vietati dalle ore 6.00 alle ore 18:00**. Attraversamento con veicoli consentito solo agli incroci via **Puccini/via Verdi** e via **Monti/via Trentin** (passaggio gestito da Polizia Locale)



La circolazione **interna** alla zona è libera.
 L'**entrata e l'uscita** dalle zone di **diverso colore** è possibile:
 • in corrispondenza del SOTTOPASSO LIDO CENTRO (via Mameli),
 • dai VARCHI PRESIDATI, e dopo l'orario indicativo di riapertura previsto.
È VIETATO IL TRANSITO E L'ATTRAVERSAMENTO NON AUTORIZZATO DEL PERCORSO DI GARA.

FAQ

- **COME SI ARRIVA IN SPIAGGIA?** Il lido è raggiungibile, anche in autobus, attraverso il SOTTOPASSO LIDO CENTRO, all'incrocio via Kennedy/Mameli/M. L. KING; lo spostamento è poi possibile lungo le vie interne (non coinvolte nel percorso di gara).
- **SI PUÒ ATTRAVERSARE IL PERCORSO DI GARA A PIEDI?** Sì, seguendo le indicazioni del personale di vigilanza.
- **IL PONTE SUL FIUME PIAVE (ERACLEA) E QUELLO DI CAVALLINO SONO TRANSITABILI IN AUTO?** Sì, questi ponti sono sempre transitabili in entrambi i sensi di marcia e sono sempre raggiungibili percorrendo via Roma Destra e Via Roma Sinistra.
- **COME ESCO DA JESOLO?** Per uscire da Jesolo raggiungi le strade PROVINCIALI (via Roma Destra e via Roma Sinistra) e REGIONALI (via Adriatico) sempre percorribili. Evita, se non necessario, le vie interne e residenziali.
- **DEVO PRENDERE L'AUTOBUS DI LINEA, COME MI COMPORTO?** Le linee del servizio di trasporto pubblico subiranno soppressioni e variazioni. Consulta gli avvisi alle fermate e sul sito del vettore per rimanere aggiornato.

COSA FARE SE SEI...



Il **gestore** di una struttura ricettiva: informa con anticipo i tuoi ospiti sulle modifiche alla viabilità.



L'**ospite** di una struttura ricettiva e hai in programma di partire: organizza per tempo gli spostamenti, portando l'auto oltre il percorso di gara il giorno prima.



Residente nelle zone dell'evento e devi uscire dal Lido di Jesolo in auto: parcheggia all'esterno del percorso di gara il giorno prima.

CONSIGLI UTILI:



Se hai in programma spese o commissioni, organizza i tuoi spostamenti tenendo conto degli orari di apertura dei varchi indicati nel volantino.



Nel giorno dell'evento, in prossimità del percorso di gara, è preferibile spostarsi a piedi o in bicicletta.

Per **info** dettagliate consulta il sito:

<https://www.comune.jesolo.ve.it/vivere-il-comune/eventi/ironman-70-3-venice-jesolo-2026/>

o **scansiona il QR code**



INFO

